



Commune de BUFFARD

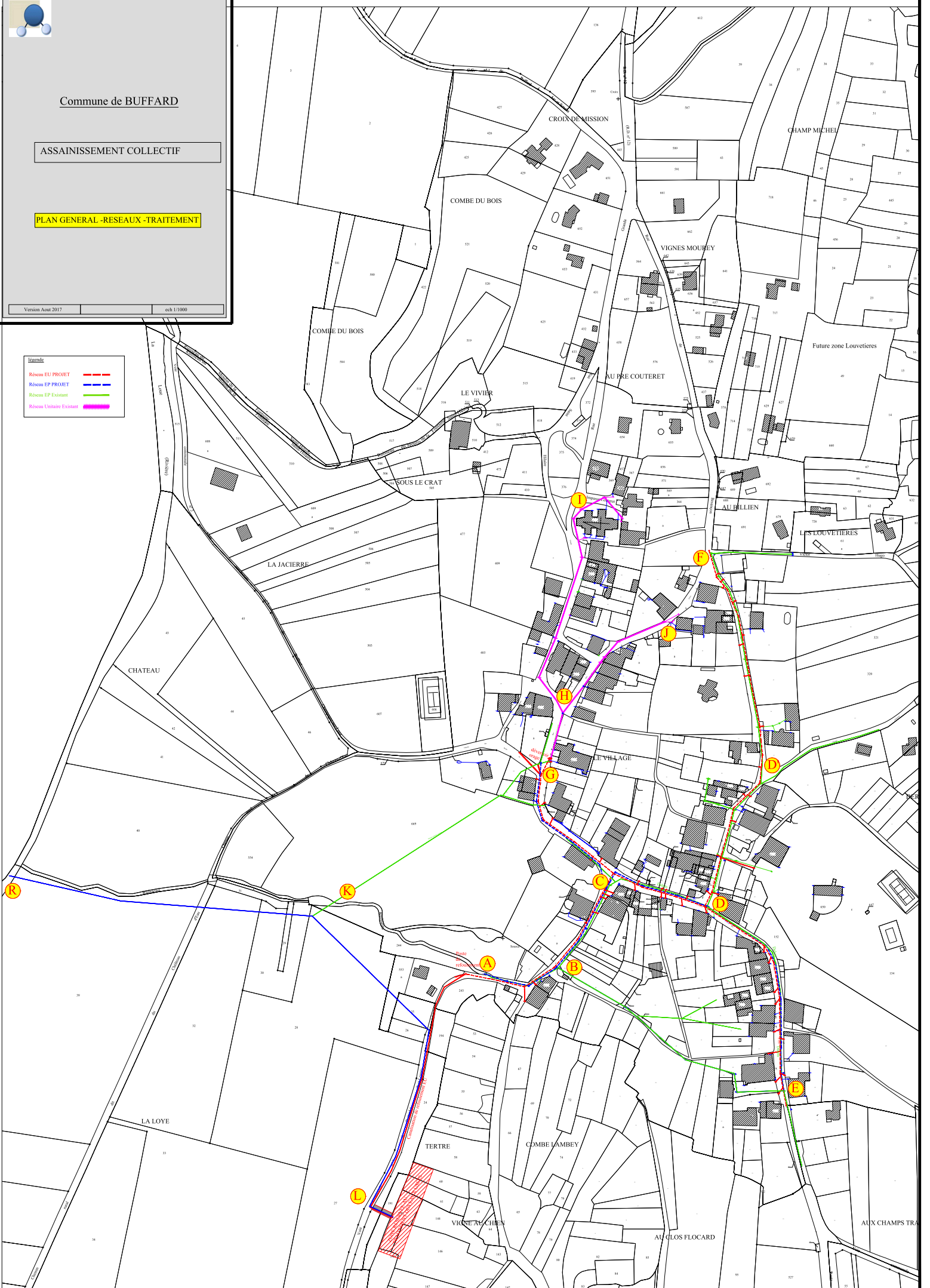
ASSAINISSEMENT COLLECTIF

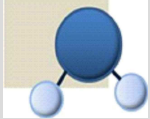
PLAN GENERAL - RESEAUX - TRAITEMENT

Version Août 2017      éch. 1/1000

Legende

Réseau EU PROJET	--- (red dashed line)
Réseau EP PROJET	--- (blue dashed line)
Réseau EP Existant	--- (green dashed line)
Réseau Unitaire Existant	--- (magenta dashed line)





Commune de BUFFARD

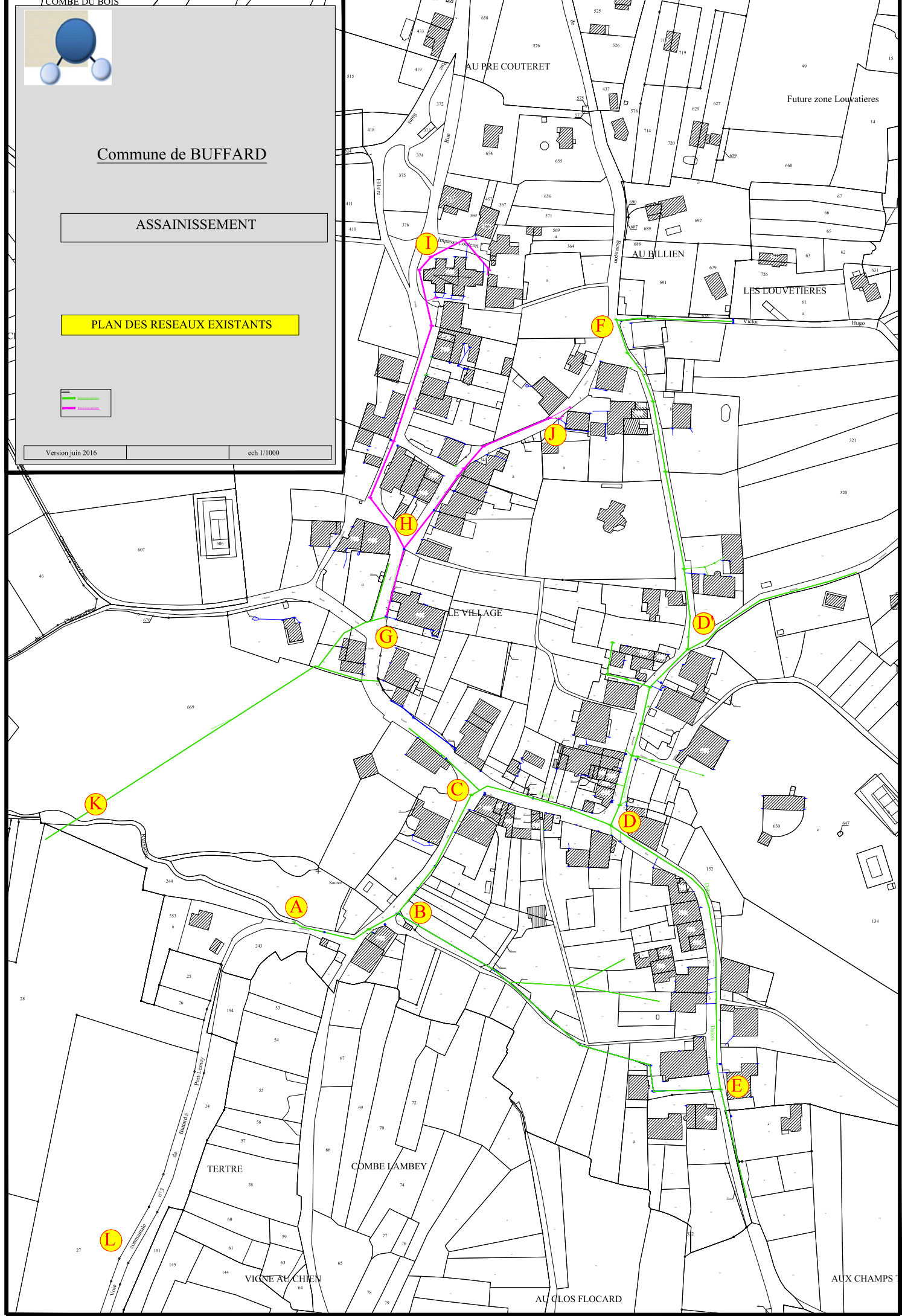
ASSAINISSEMENT

PLAN DES RESEAUX EXISTANTS



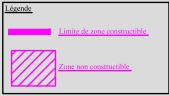
Version juin 2016

ech 1/1000

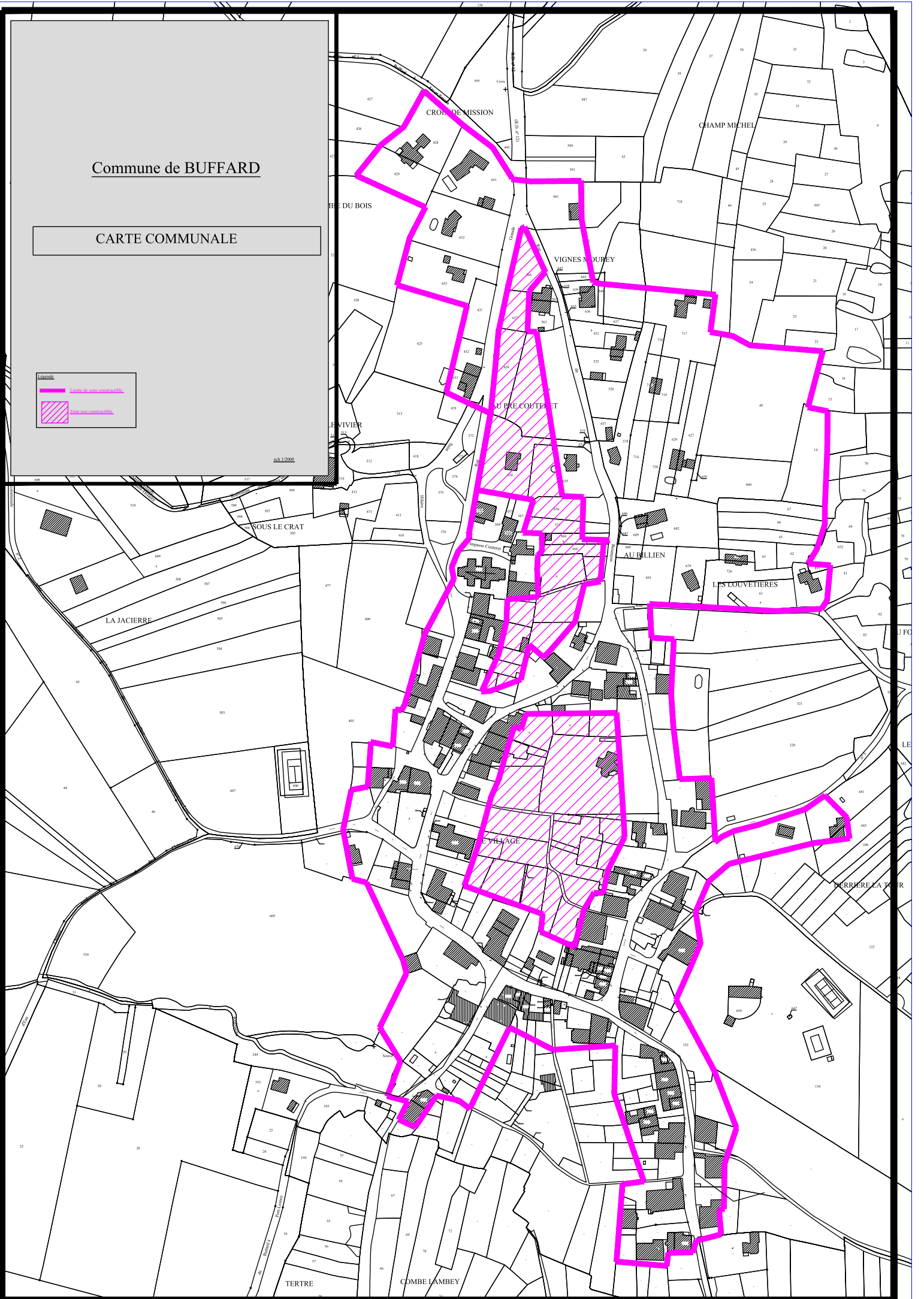


Commune de BUFFARD

CARTE COMMUNALE



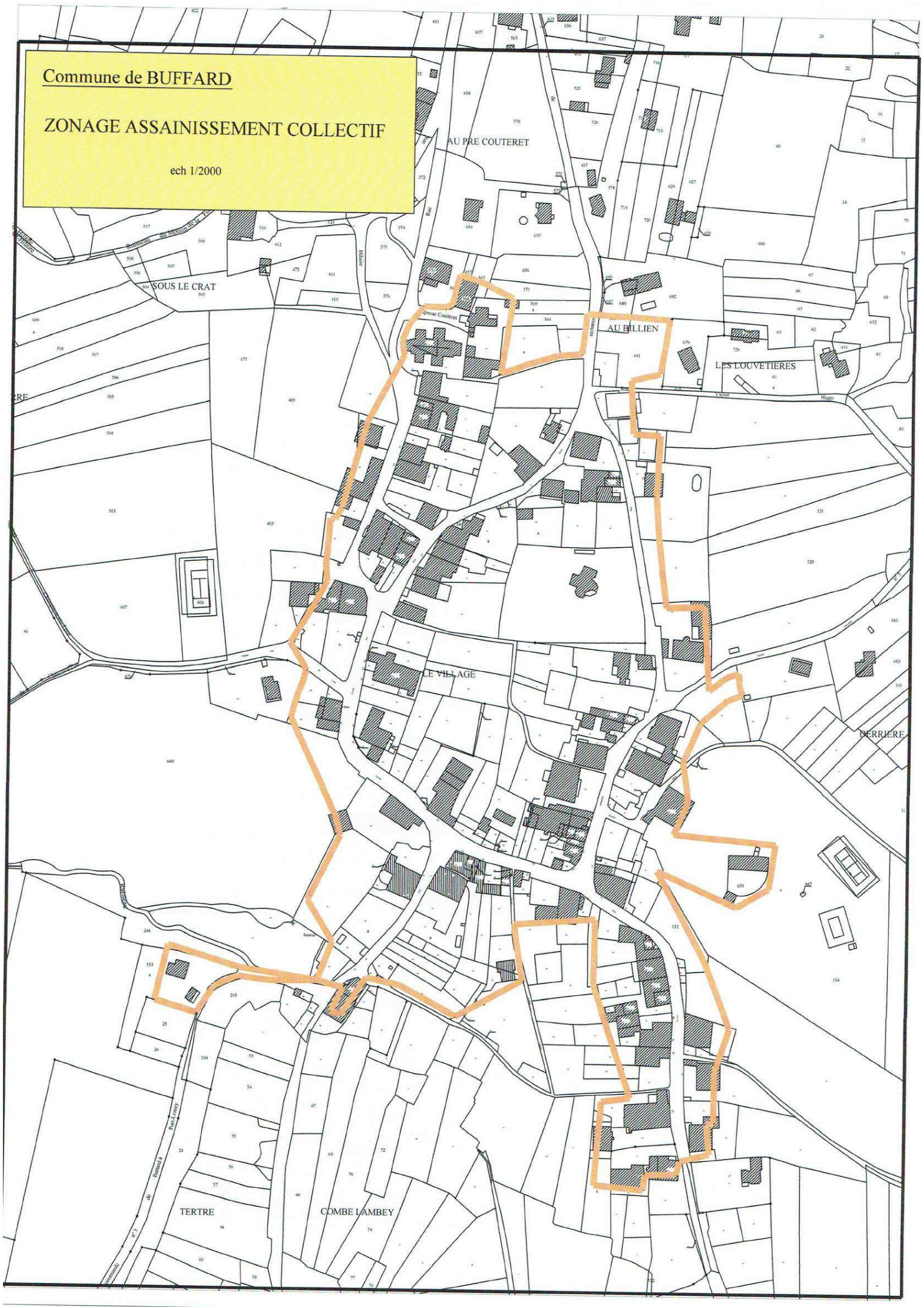
ech. 1/2000



Commune de BUFFARD

ZONAGE ASSAINISSEMENT COLLECTIF

ech 1/2000

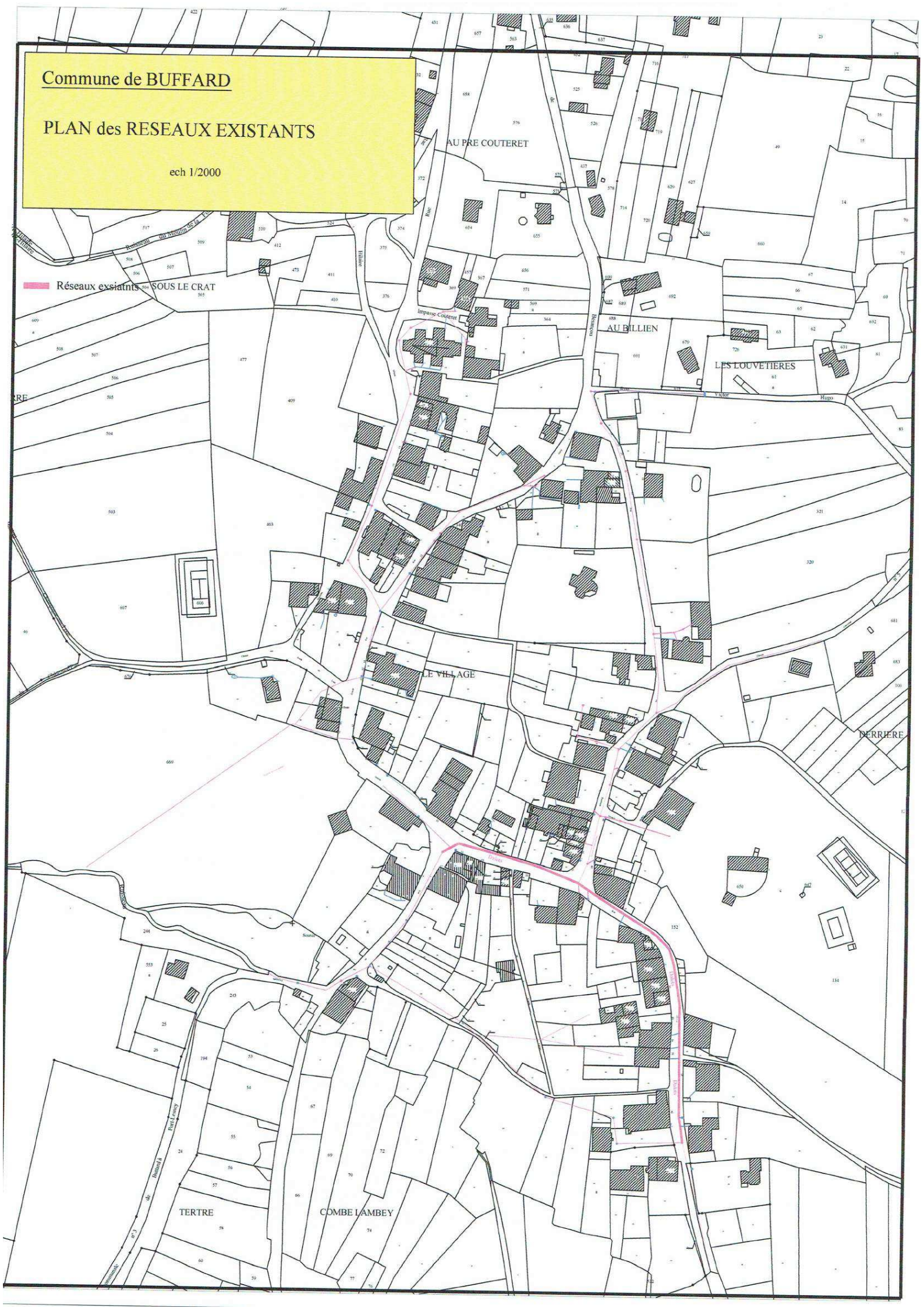


Commune de BUFFARD

PLAN des RESEAUX EXISTANTS

ech 1/2000

Réseaux existants SOUS LE CRAT

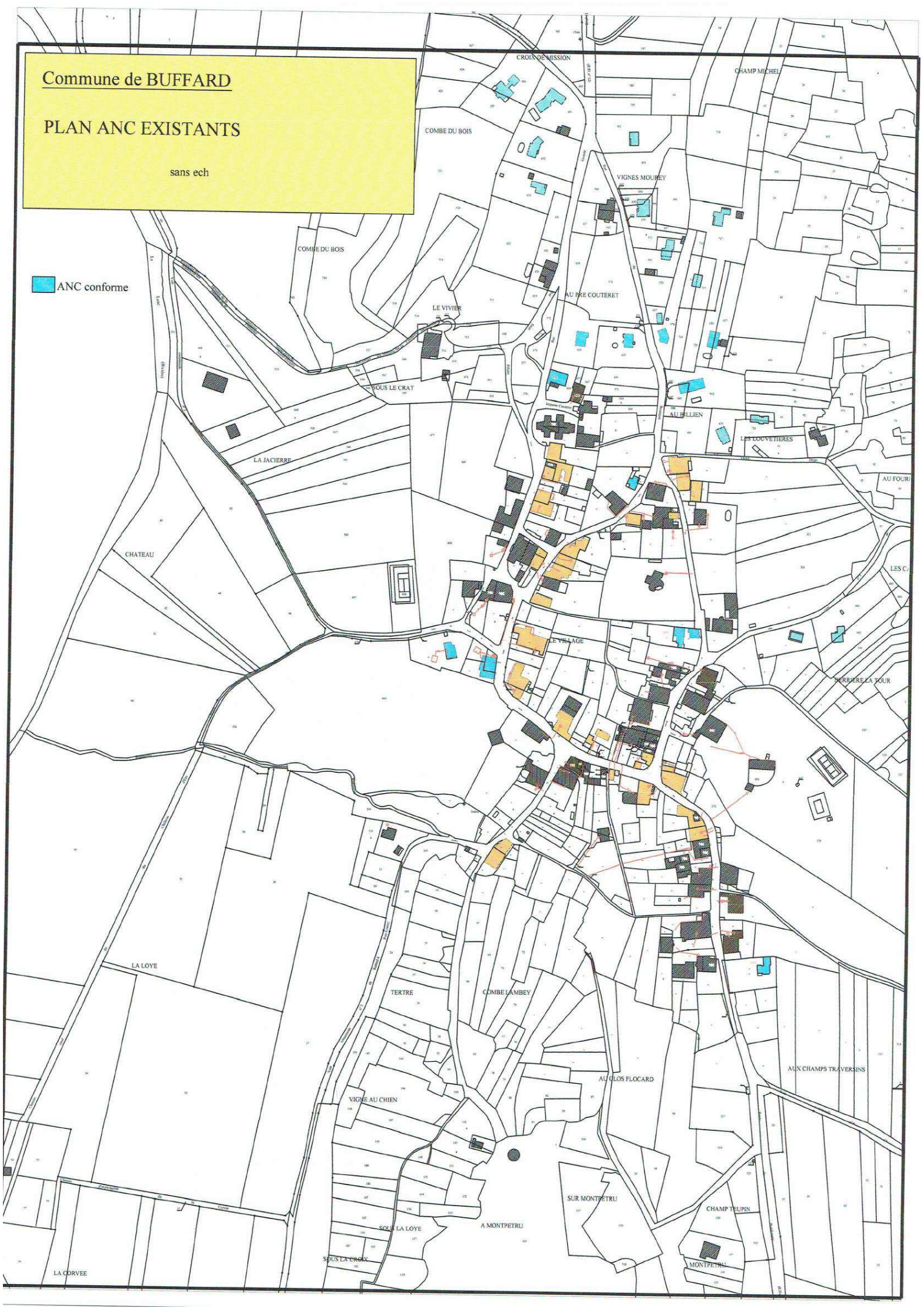


**Commune de BUFFARD**

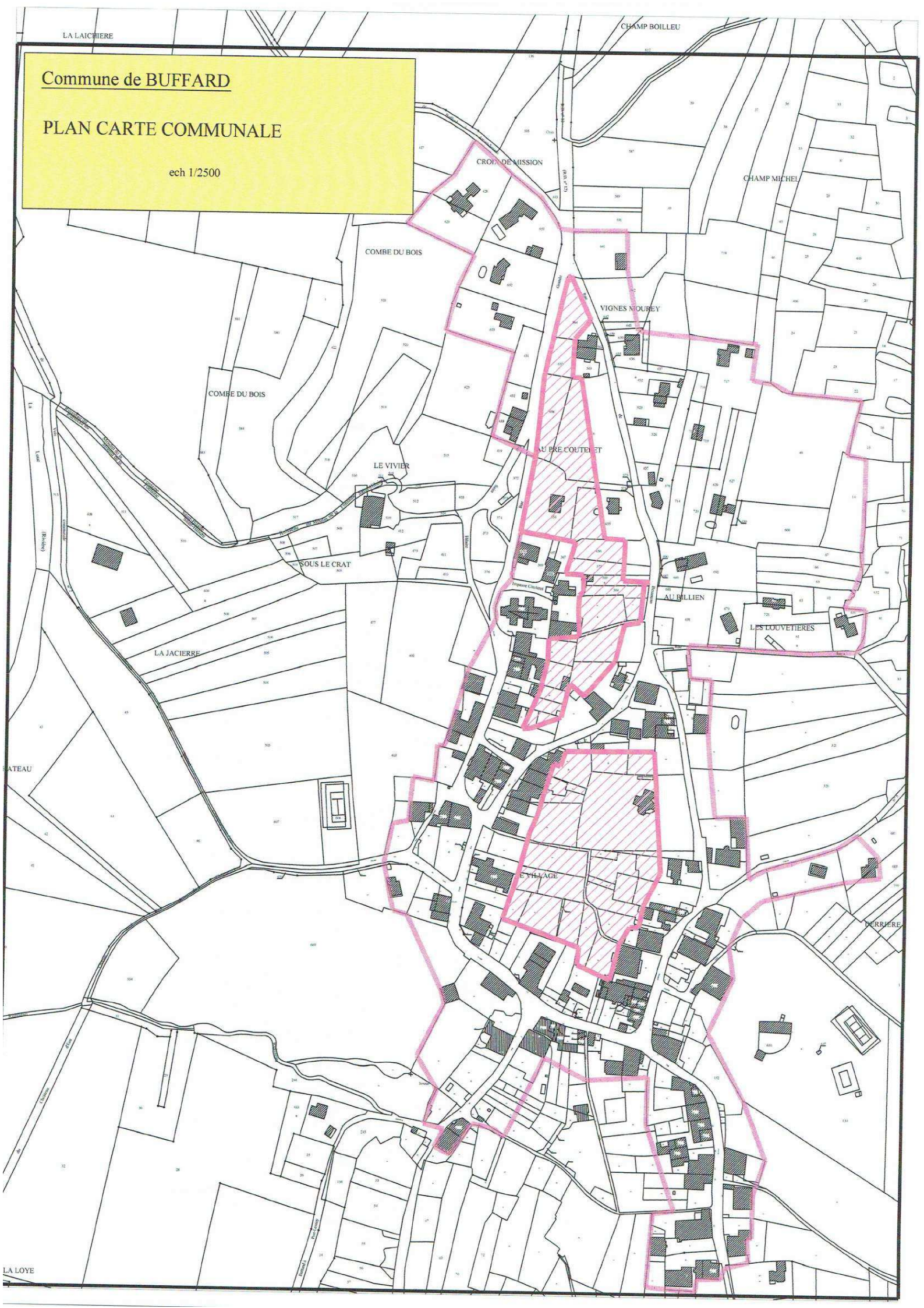
**PLAN ANC EXISTANTS**

sans ech

 ANC conforme



**Commune de BUFFARD**  
**PLAN CARTE COMMUNALE**  
ech 1/2500



Traitement des eaux usées sur filtres plantés de roseaux  
Plan de principe des filtres ech 1/250

Chemin de Port Lesney

### Traitement sur filtres plantés

canalisation de rejet des eaux traitées  
canalisation de refoulement

Acces STEP

Voie d'infiltration

FILTRES 2<sup>ème</sup> ETAGE  
FILTRES 3<sup>ème</sup> ETAGE

Chasse automatique

FILTRES 1<sup>er</sup> ETAGE

Chasse automatique





Traitement des eaux usées sur filtres plantés de roseaux  
Plan de principe des filtres ech 1/250

Chemin de Port Lesney

### Traitement sur filtres plantés

canalisation de rejet des eaux traitées  
canalisation de refoulement  
Acces STEP

Voie d'infiltration

